Baumlehrpfad Neutal

Eckdaten:

Gesamtareal:	rund 40.000 m²
Baumbestand:	rund 145 Bäume
Aufteilung:	Laubbäume: 10%
	Obstbäume: 90%
Errichtung:	2011/2013 durch die Naturfreunde
	Ortsgruppe Neutal unter Obmann Christian Wegscheidler
Charakteristik:	primär alte, lokaltypische Streuobstsorten sowie
	einheimische Laubbäume
Projektleitung:	Mag. Harald Rathmanner (Umweltgemeinderat)
	Josef Kern
	Franz Heidenhofer
	Mag. Manfred Fiala (Naturschutzbund Burgenland)

Mit freundlicher Unterstützung der Gemeinde Neutal
unter Bürgermeister LAbg. Erich Trummer

Besonderer Dank an die Lehrerinnen, Schüler und
Schülerinnen der ÖKO-Volsschule Neutal für die Erarbeitung
der Laubbaumbeschreibungen

Eine detaillierte Baumbeschreibung finden Sie
direkt bei den jeweiligen Bäumen.

Stand Herbst 2013, Änderungen, Ergänzungen und Erweiterungen möglich.

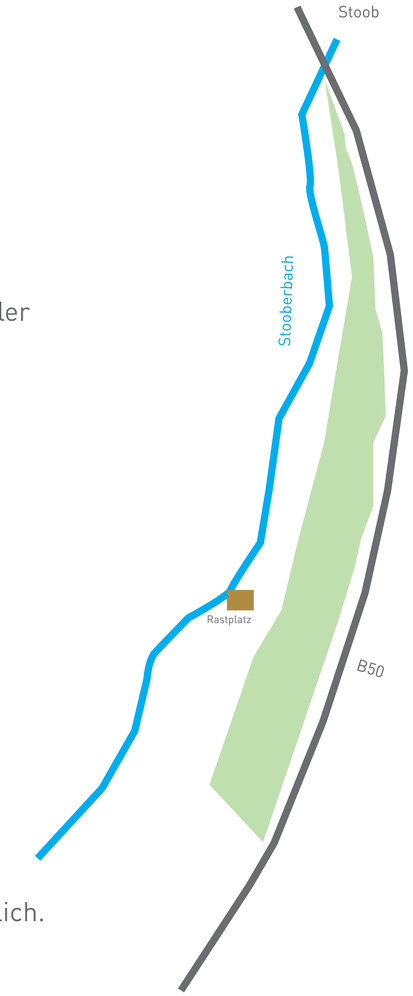

MIT UNTERSTÜTZUNG VON BUND, LAND UND EUROPÄISCHER UNION

Europäischer Landwirtschaftsfonds für die Entwicklung des ländlichen Raums: Hier investiert Europa in die ländlichen Gebiete.

LEADER

LAND BURGENLAND

lebensministerium.at

schematische Übersicht

NEUTAL Gemeinde

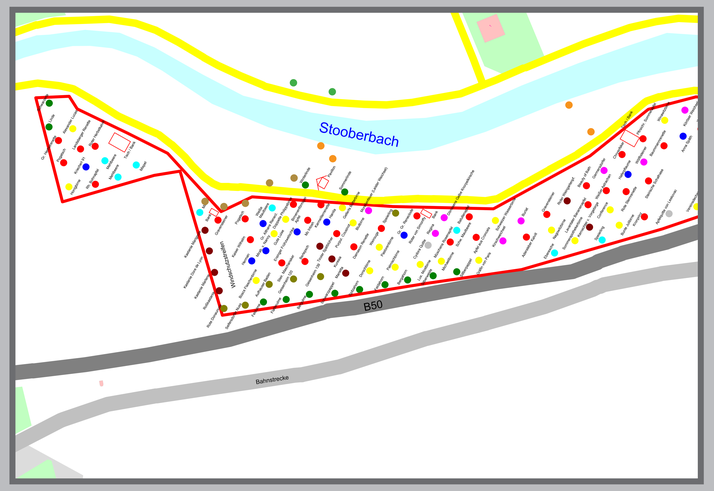

Maßstab 1:500

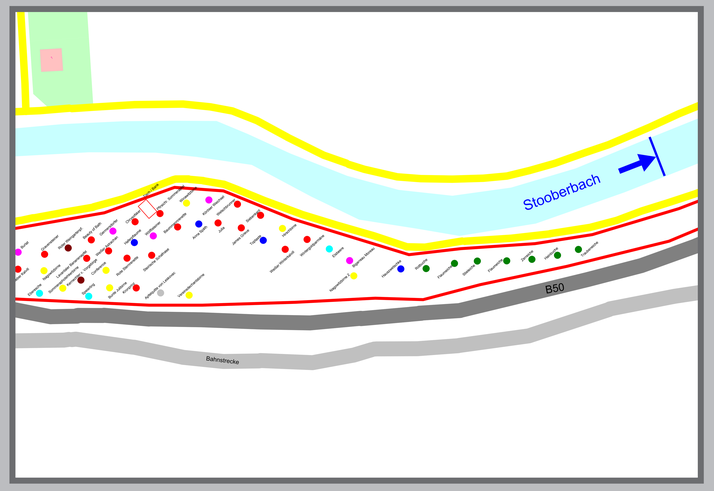

Maßstab 1:500

Legende:

- Zwetschken, Pflaumen, Mirabellen
- Laubbäume
- Äpfel
- Birnen
- Kastanien
- Nüsse
- Kirschen, Weichseln
- Marillen, Pfirsiche
- Quitten
- sonstige